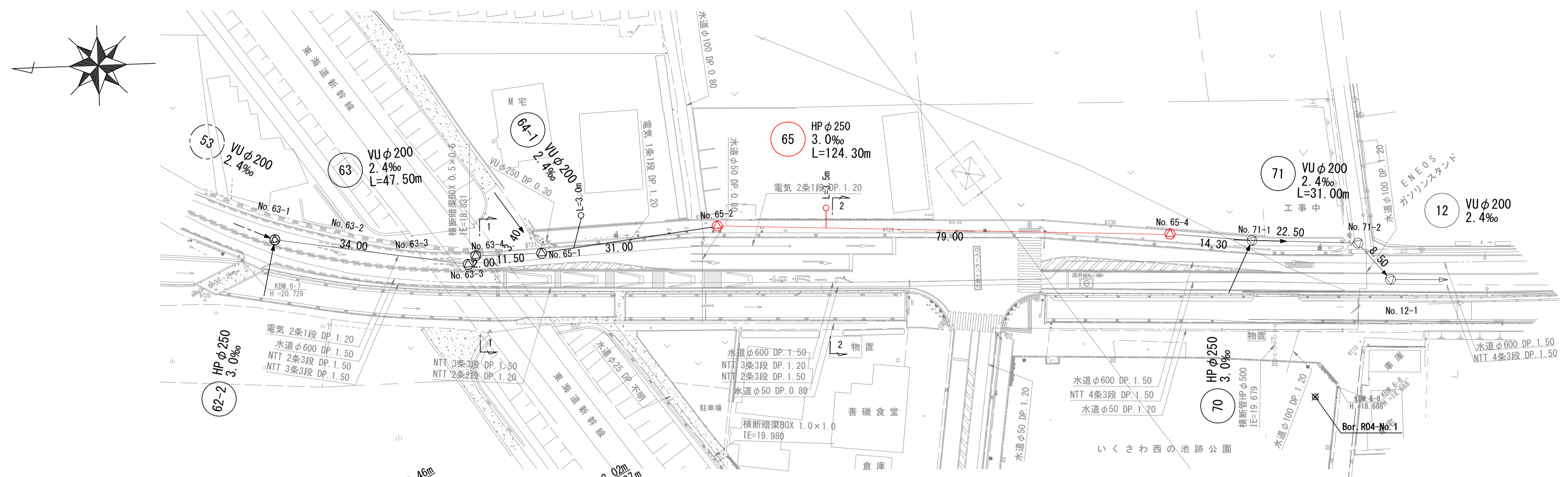
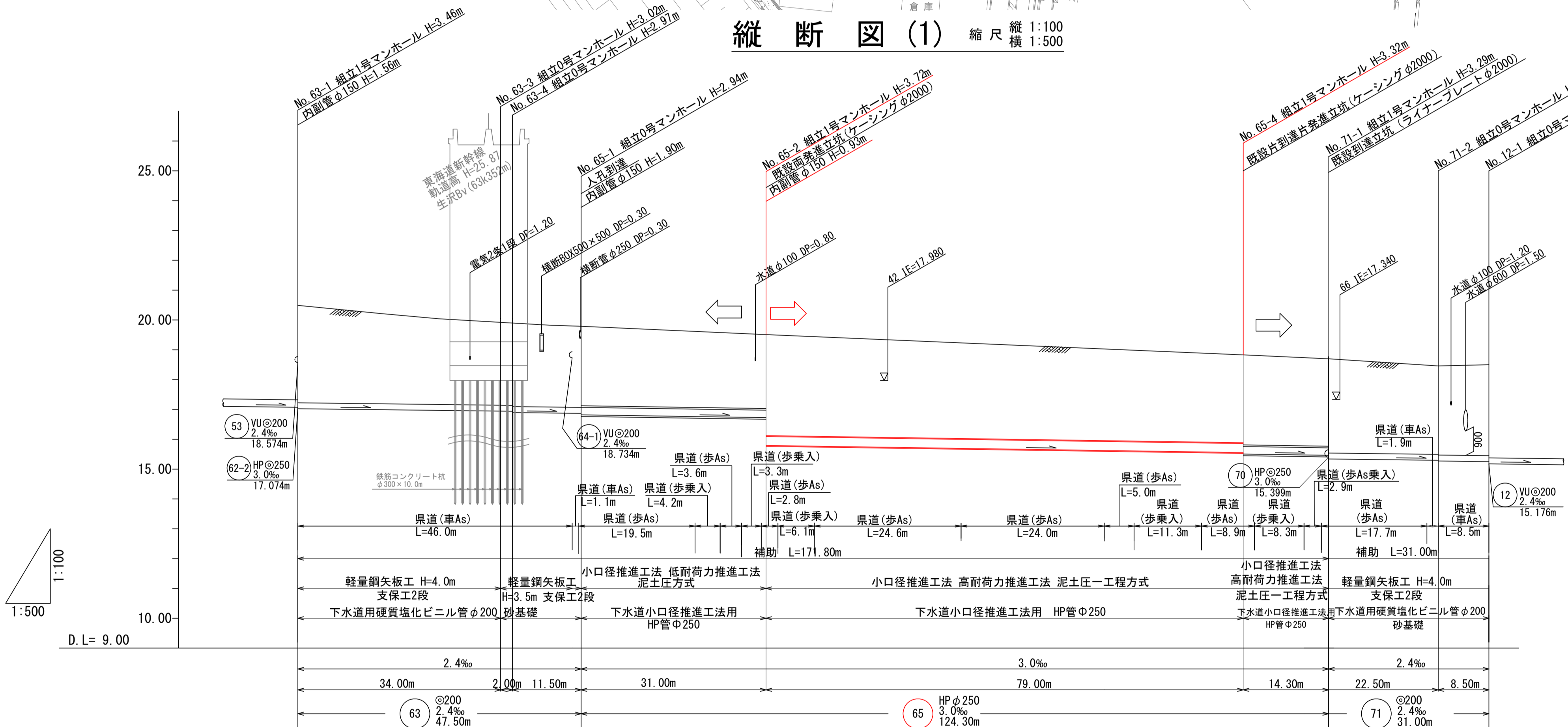


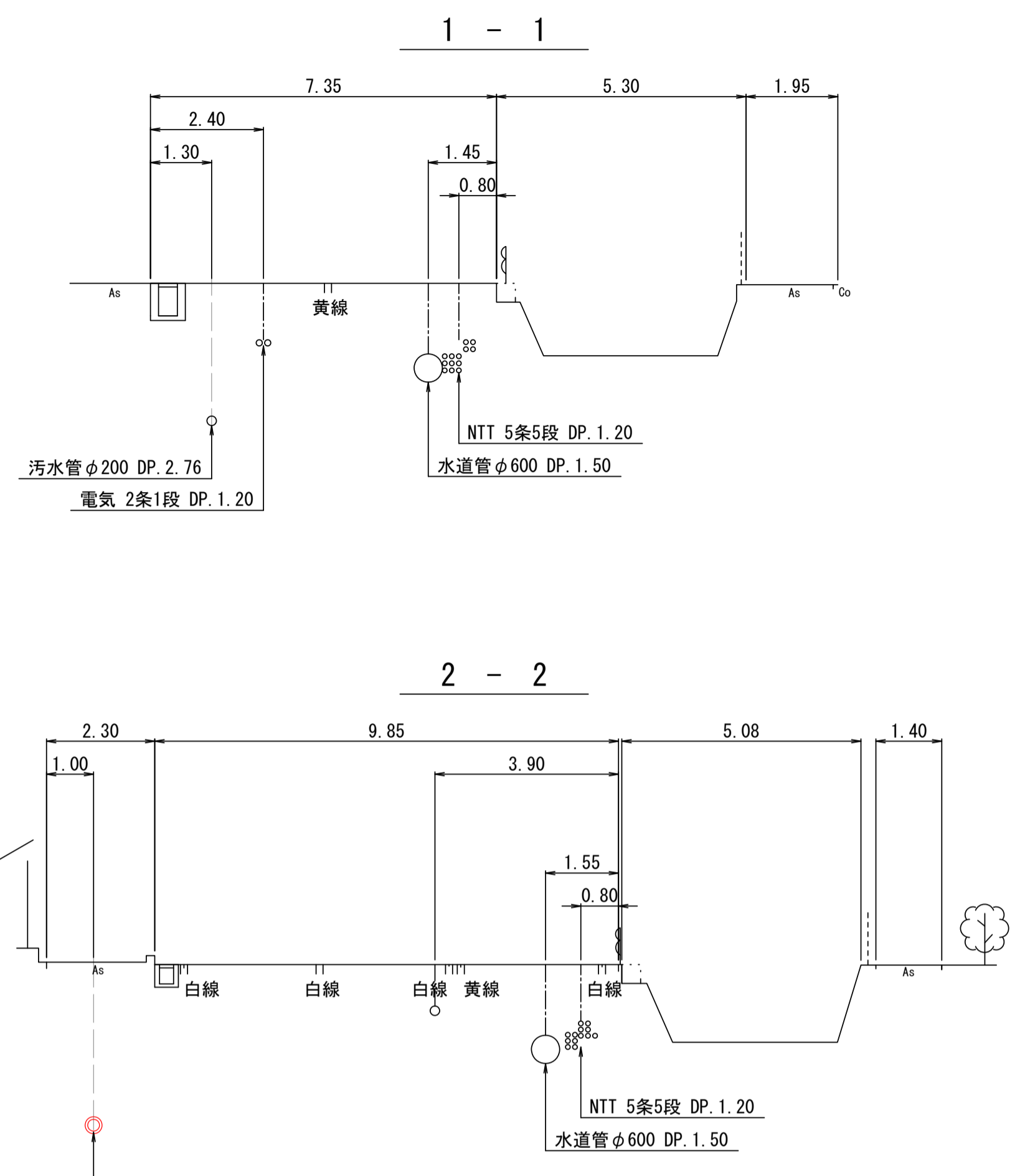
平面図(1) 縮尺 1:500



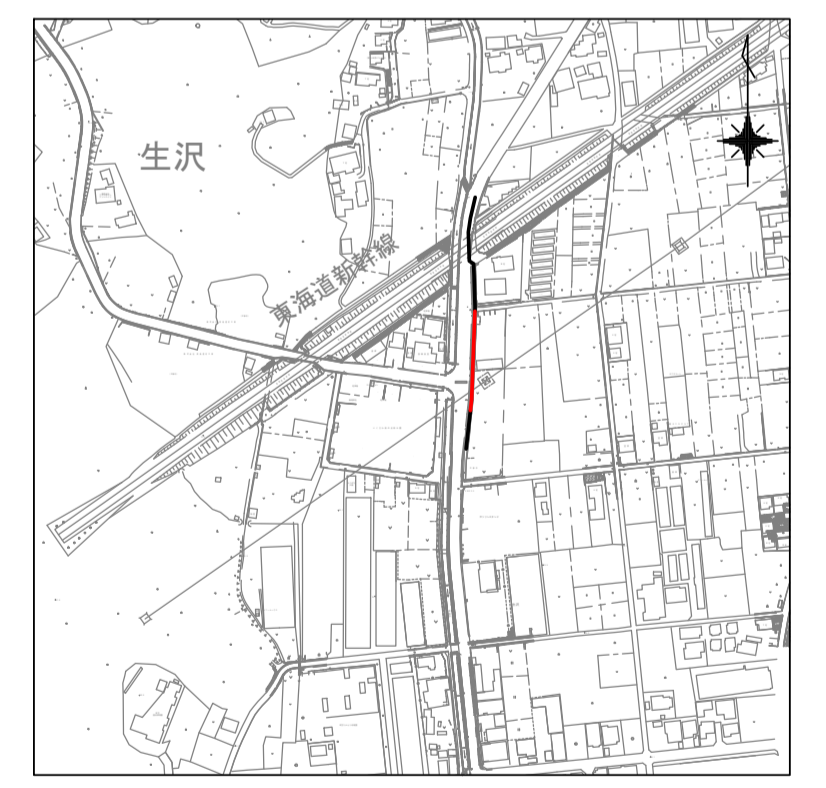
縦断図(1) 縮尺 縦 1:100 横 1:500



横断図(1) 縮尺 1:100



位置図 縮尺 1:5,000

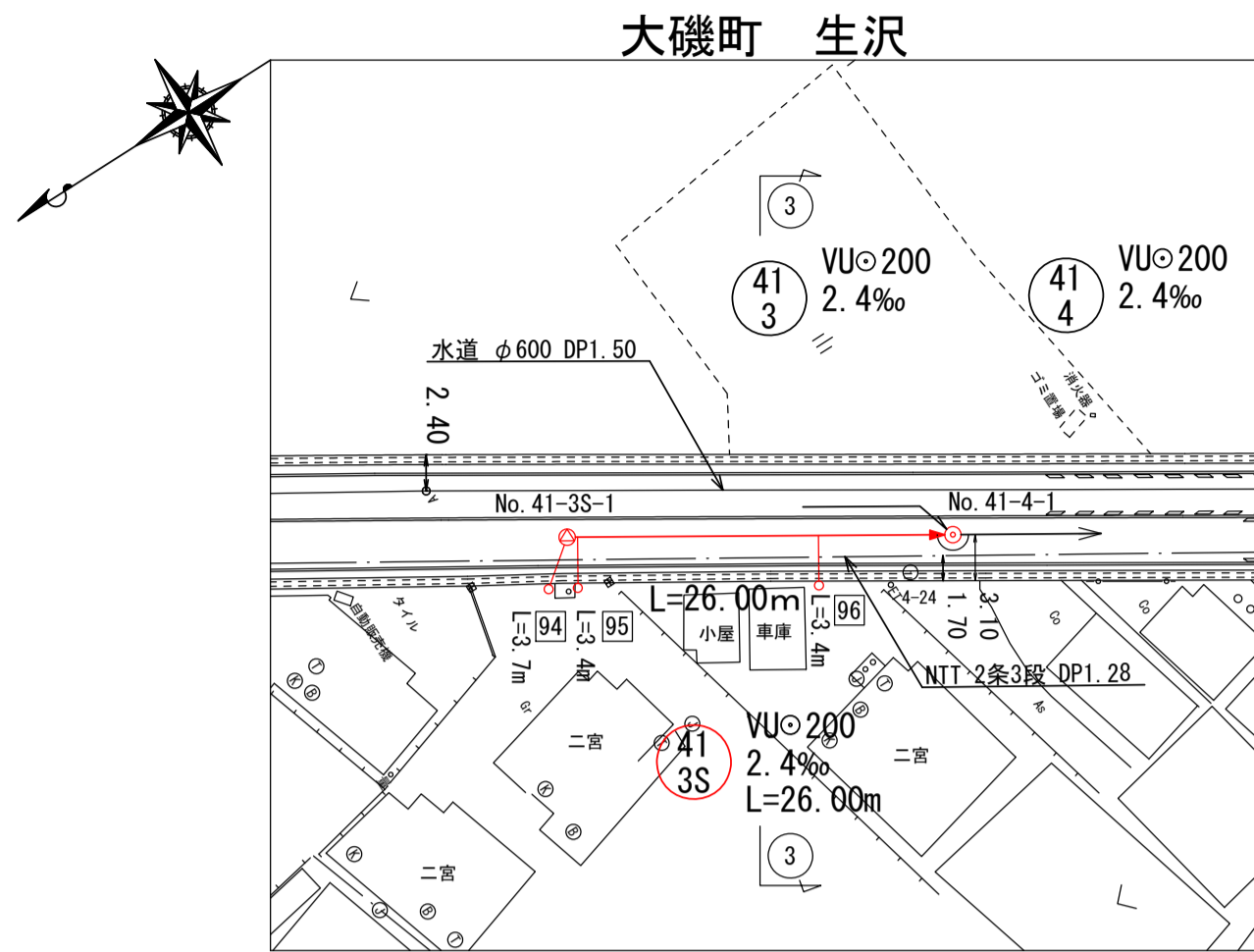
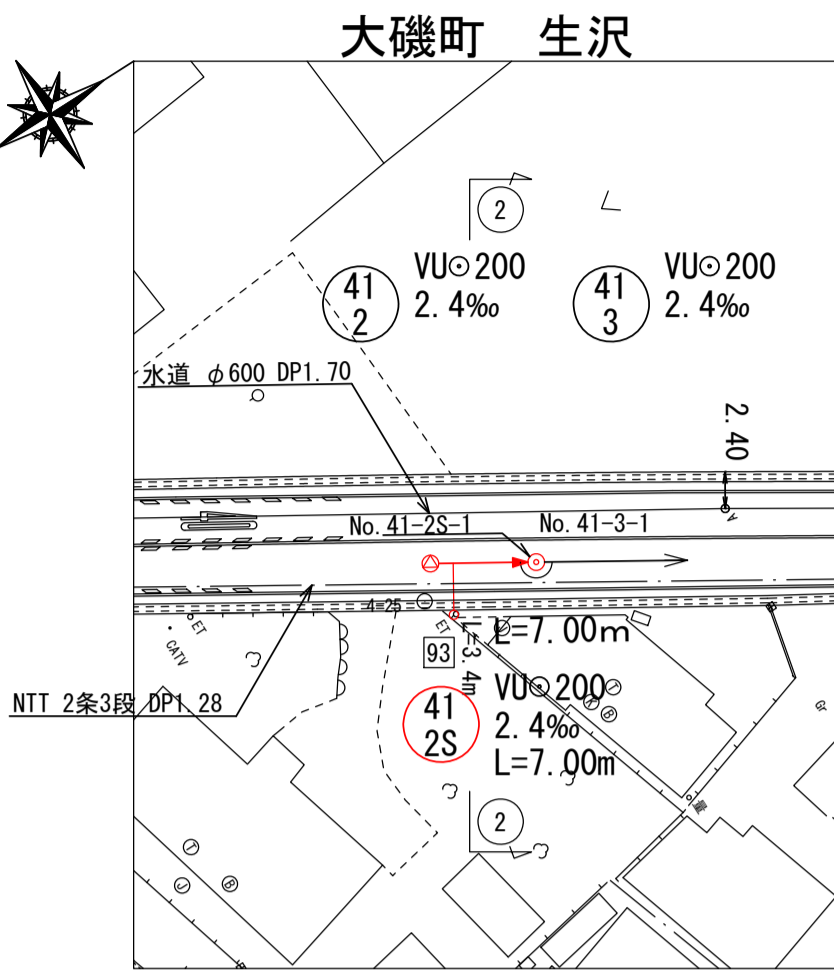
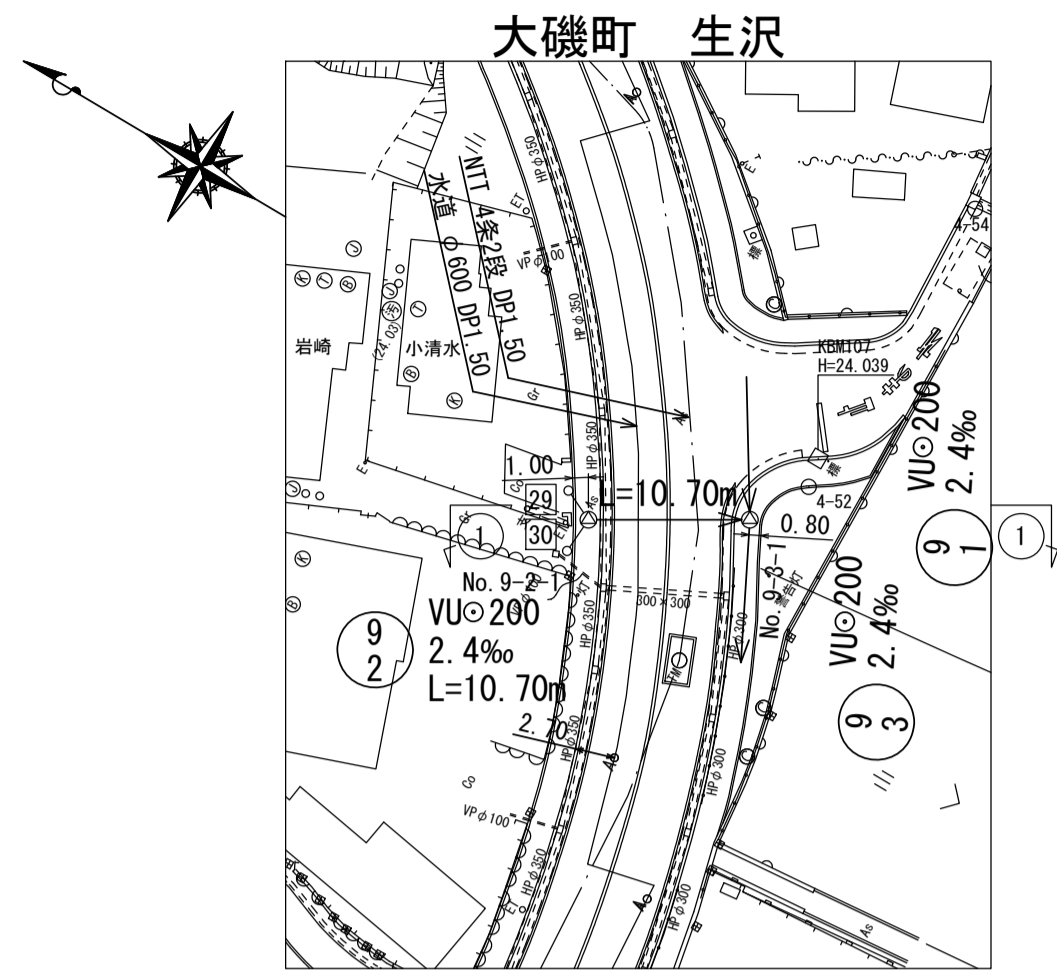


| | | | | |
|----|----|----|--|--|
| 63 | 65 | 71 | | |
| | | | | |

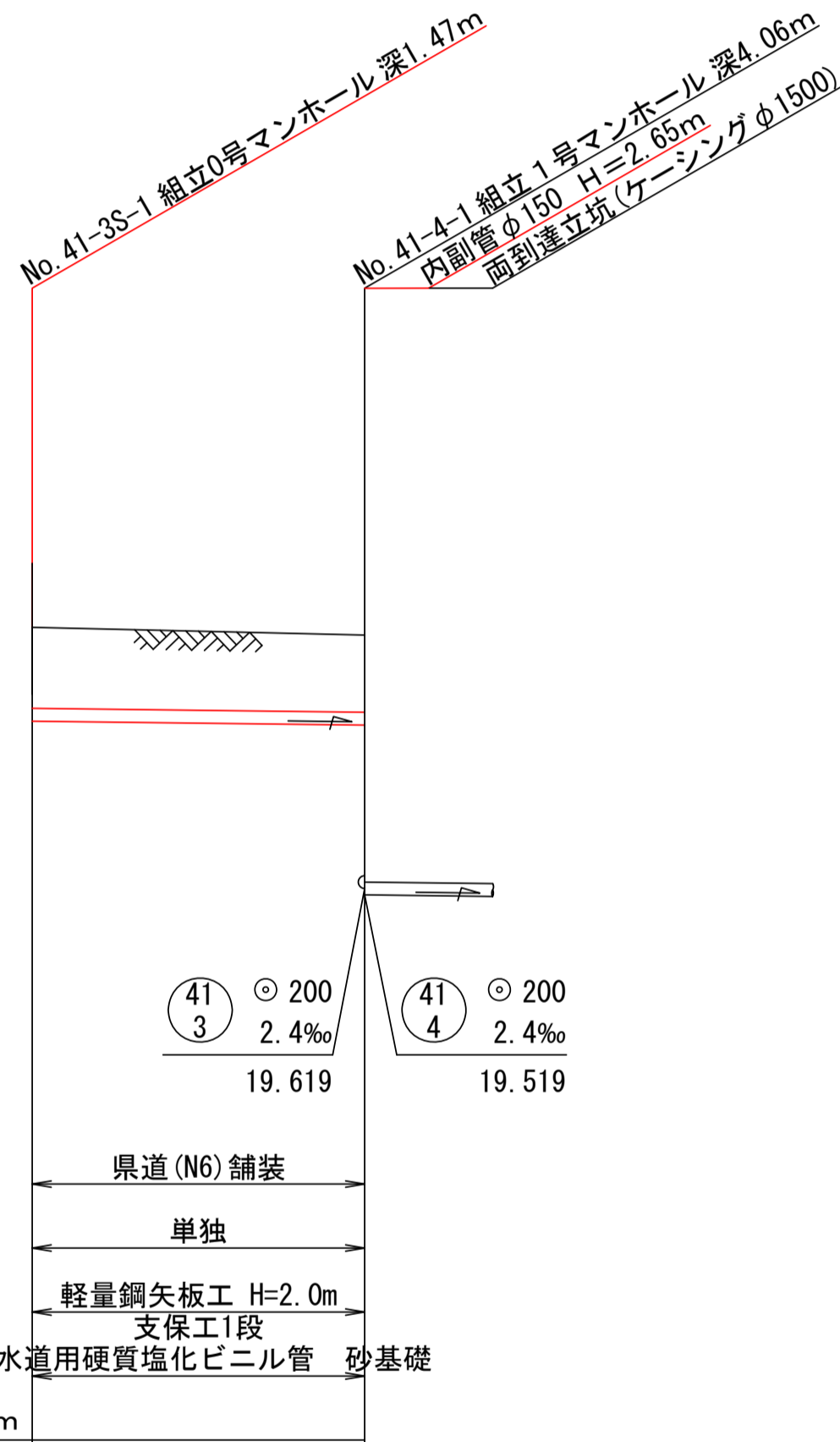
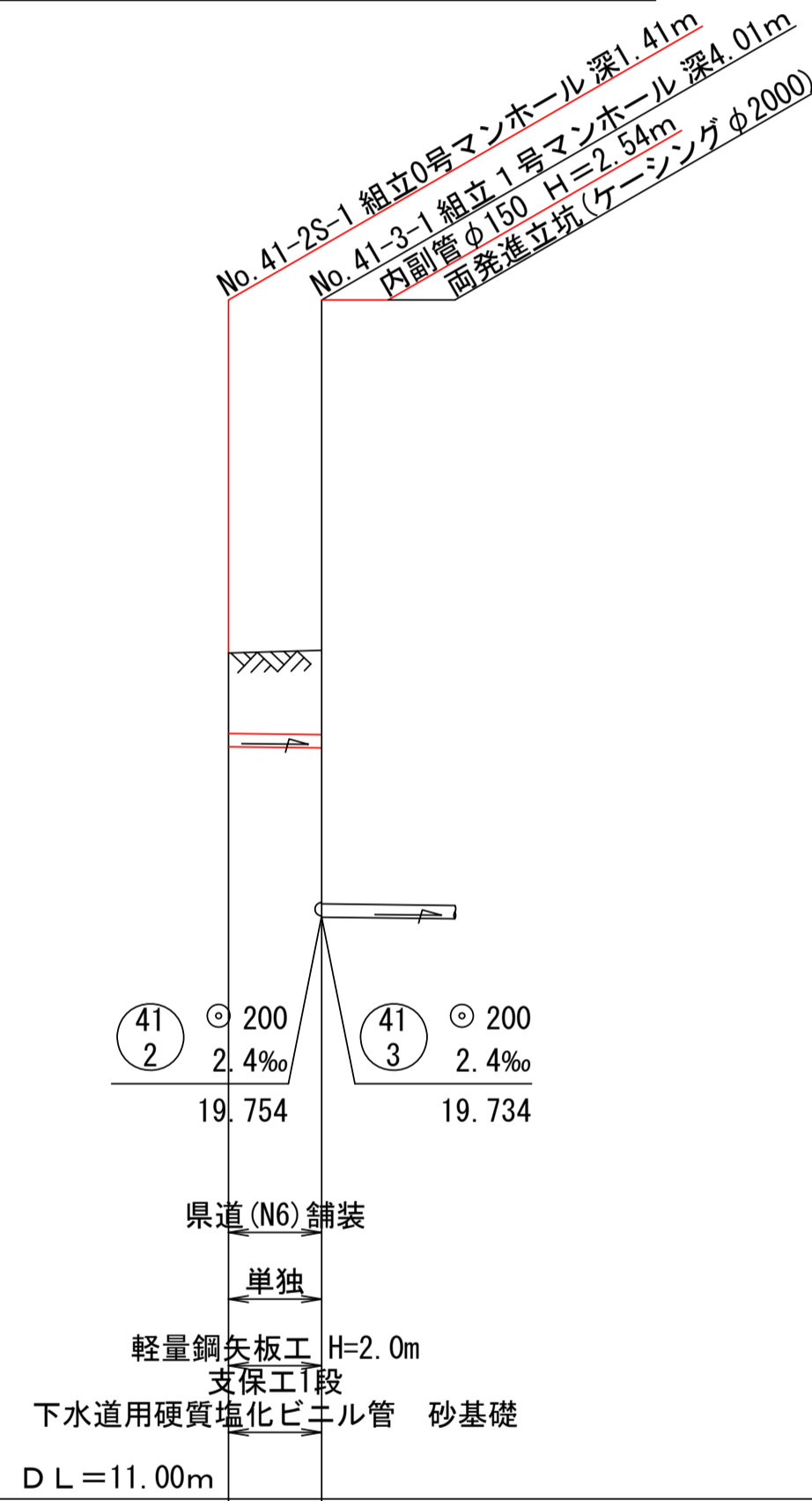
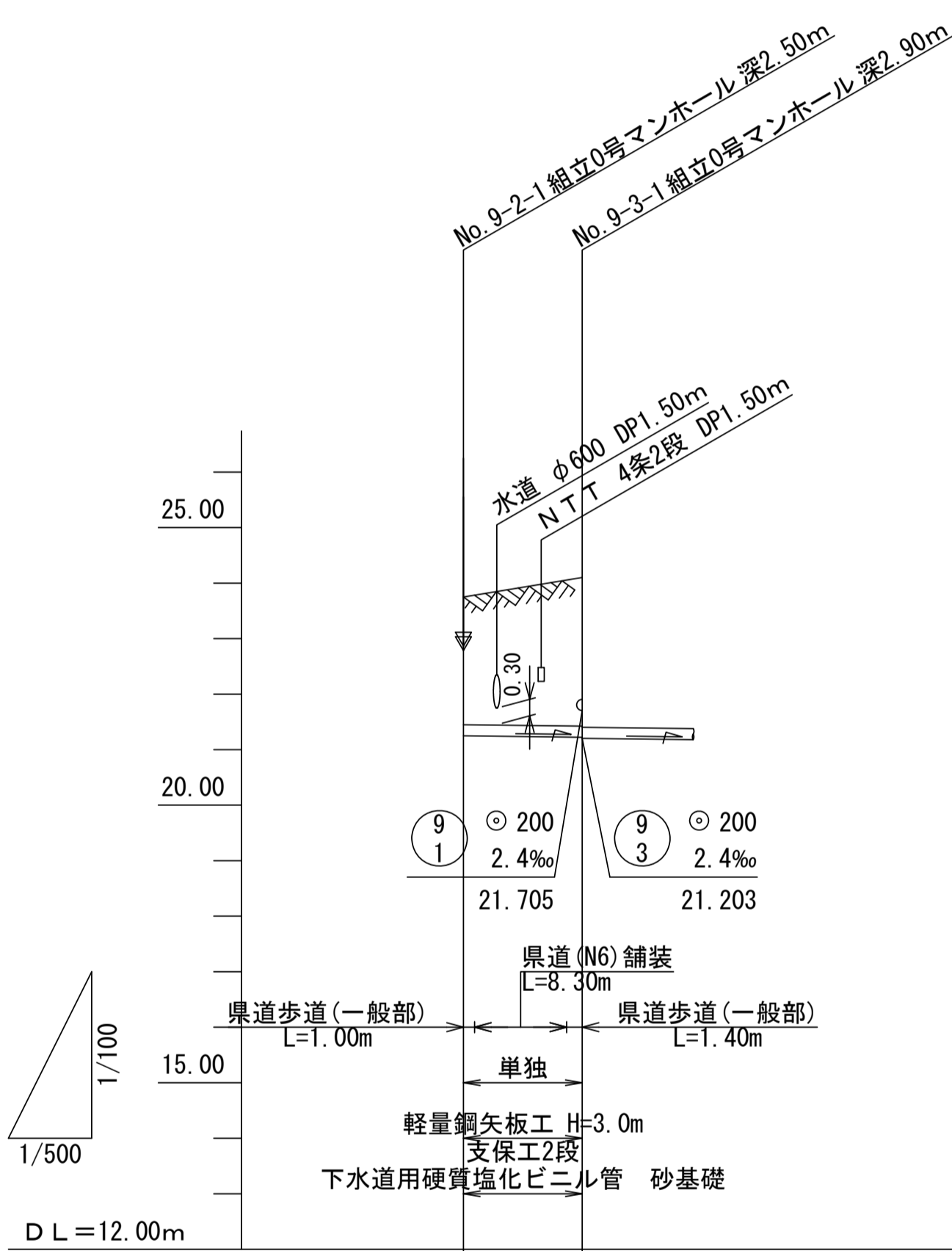
| | | | | | | | | | |
|------|--------|--------|--------|--------|--------|--------|--------|--------|--------|
| 地盤高 | 20.48 | 19.94 | 19.87 | 19.79 | 19.51 | 18.83 | 18.70 | 18.46 | 18.50 |
| 土被 | 3.24 | 2.79 | 2.87 | 2.76 | 2.71 | 2.48 | 2.41 | 2.97 | 3.02 |
| 管底高 | 17.024 | 16.942 | 16.922 | 16.897 | 16.869 | 15.556 | 15.506 | 15.463 | 15.413 |
| 掘削深 | 3.56 | 3.11 | 3.08 | 3.03 | - | - | - | 3.33 | 3.35 |
| 単距離 | 0.00 | 34.00 | 2.00 | 11.50 | 31.00 | 79.00 | 14.30 | 22.50 | 8.50 |
| 追加距離 | 0.00 | 34.00 | 36.00 | 47.50 | 78.50 | 157.50 | 171.80 | 194.30 | 202.80 |

| | | | | | |
|-------------|----------------------|------|---|---|--|
| 工 事 名 | 污水枝管整備工事 (その1-3) | | | | |
| 処理分区名 | 大磯38処理分区 | | | | |
| 施工位置 | 大磯町 生沢 地内 | | | | |
| 図 面 名 | 平面図(1)・縦断図(1)・横断図(1) | | | | |
| 縮 尺 | 図 示 | 図面番号 | 1 | 6 | |
| 神奈川県中郡大磯町役場 | | | | | |

平 面 図 (2) 縮尺 1:500

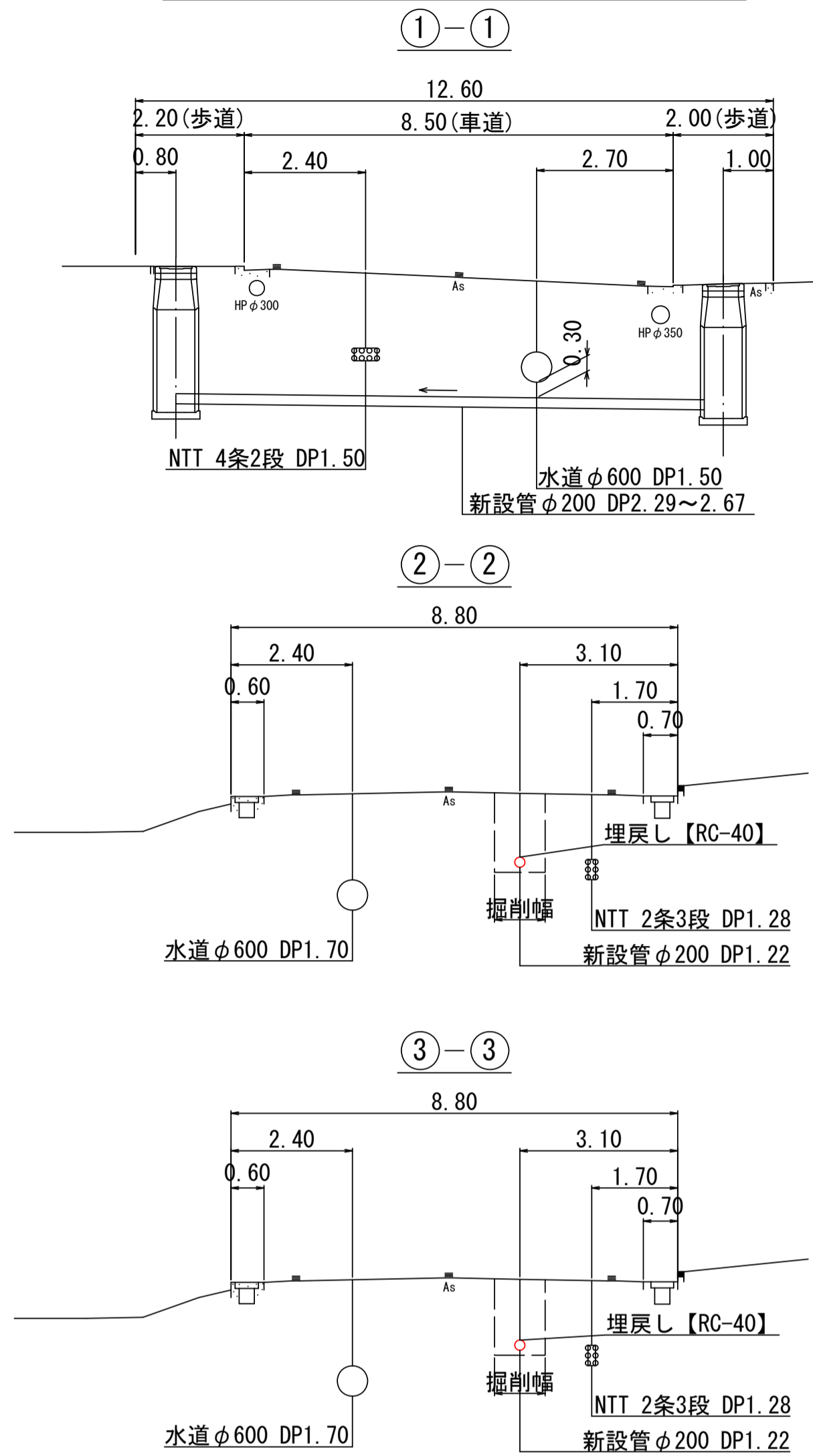


縦 断 面 図 (2) 縦=1:100 縮尺 横=1:500

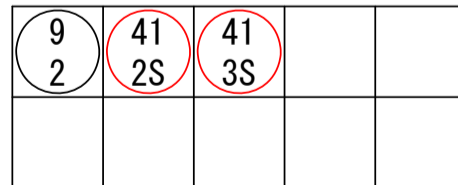
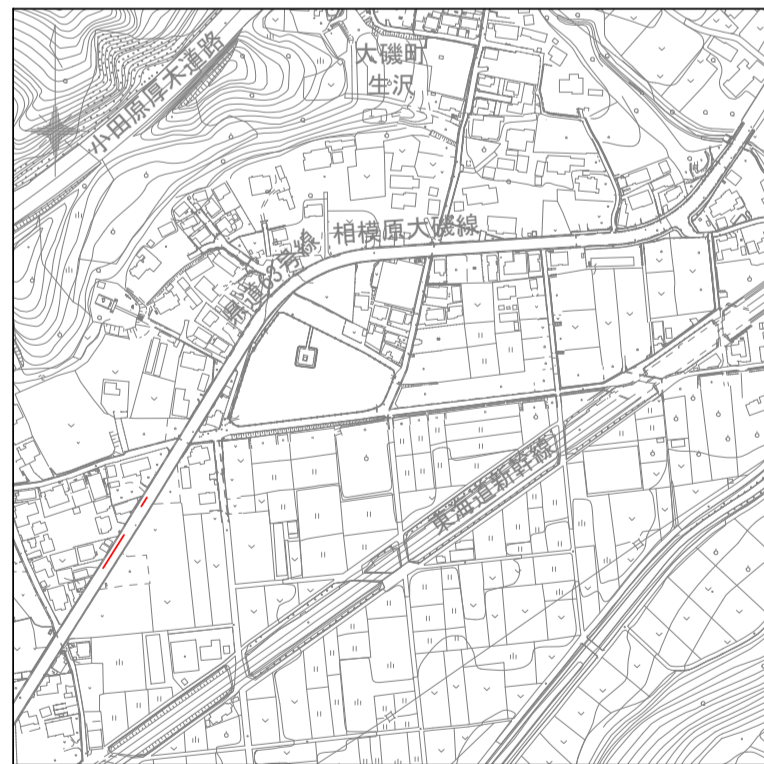


| | | | | | | |
|------|-----------|-----------|-------------|------------|-------------|------------|
| 地盤高 | 23.75 | 24.10 | 23.70 | 23.74 | 23.70 | 23.58 |
| 土被り | 2.29 | 2.67 | 1.20 | 1.25 | 1.25 | 1.20 |
| 管底高 | 21.249 | 21.223 | 22.292 | 22.275 | 22.234 | 22.172 |
| 掘削深 | 2.61 | 2.99 | 1.52 | 1.57 | 1.57 | 1.52 |
| 追加距離 | 0.00 | 10.70 | 0.00 | 7.00 | 0.00 | 26.00 |
| 測点 | No. 9-2-1 | No. 9-3-1 | No. 41-2S-1 | No. 41-3-1 | No. 41-3S-1 | No. 41-4-1 |

横 断 面 図 (2) 縮尺=1:100



位 置 図 縮尺 1:5,000



| | |
|-------------|------------------------|
| 工 事 名 | 污水枝管整備工事（その1-3） |
| 処理区分名 | 大磯38処理分区 |
| 施 行 位 置 | 大磯町 生沢 地内 |
| 図 面 名 | 平面図(2)・縦断面図(2)・横断面図(2) |
| 縮 尺 | 図示 図面番号 2/6 |
| 神奈川県中郡大磯町役場 | |

[illegible]

①—①

8.50

2.40

0.60

3.10

2.15

0.70

埋戻し【RC-40】

NTT 2条3段 DP1.28

新設管φ200 DP1.20

掘削幅

水道φ600 DP1.85

25.00

20.00

15.00

1/100

1/500

DL=10.00m

No. 41-4S-1 組立0号マンホール 深1.41m

No. 51-1-1 組立1号マンホール 深3.89m

内副管φ150 H=2.46m

面発進立坑(ライナープレートφ2000)

50 200 2.4‰

21.079

41 200 2.4‰

19.384

19.404

県道(N6)舗装

単独

軽量鋼矢板工 H=2.0m

支保工1段

下水道用硬質塩化ビニル管 砂基礎

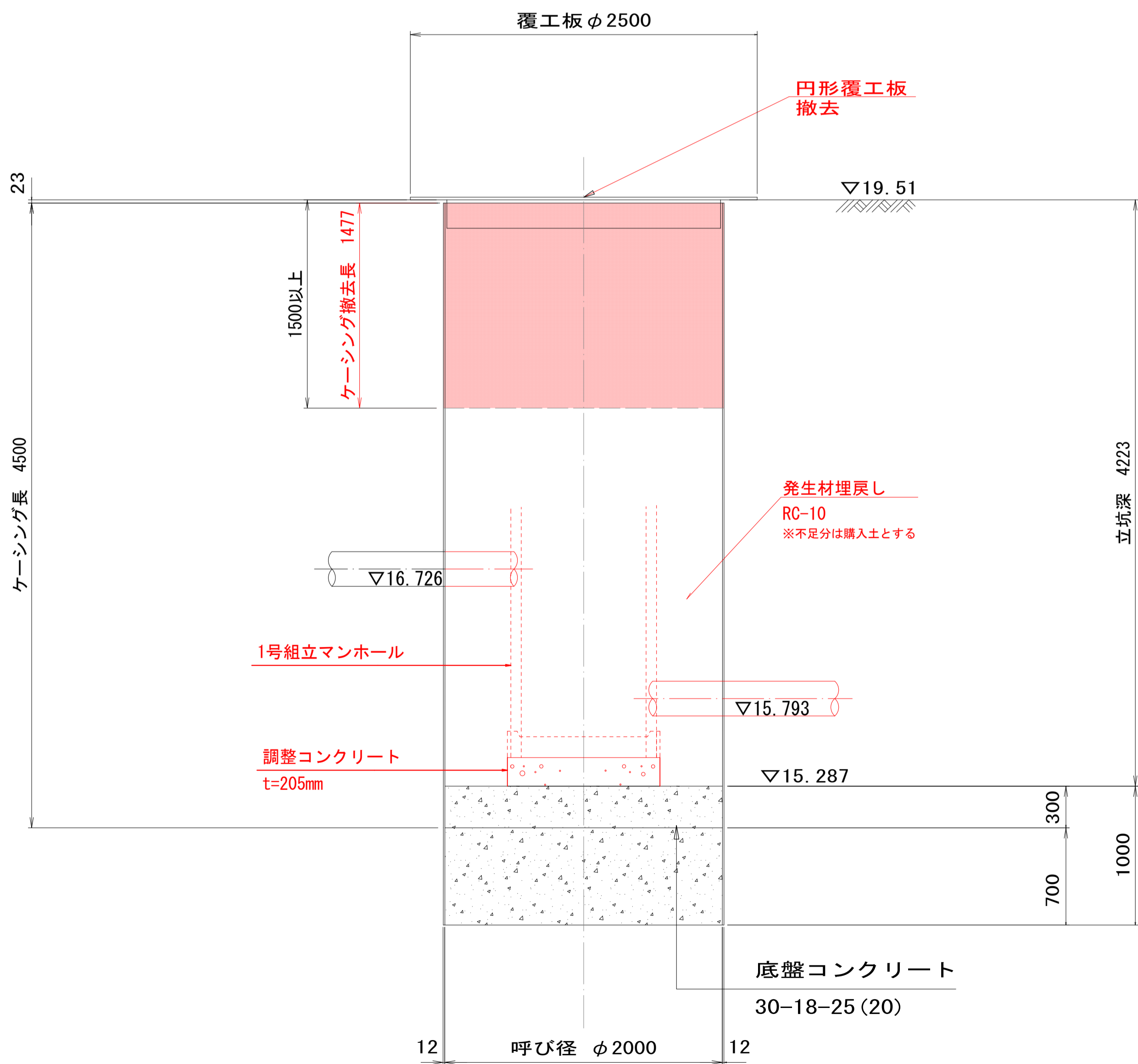
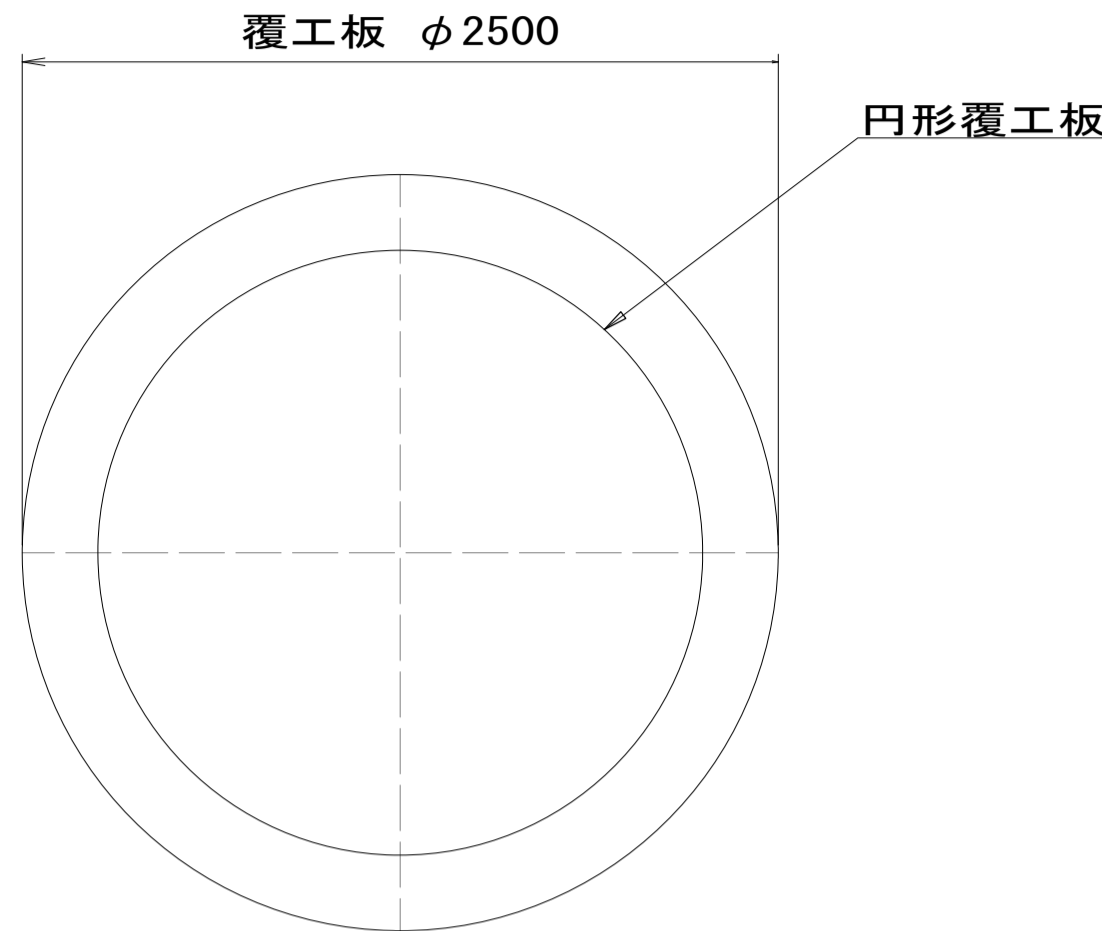
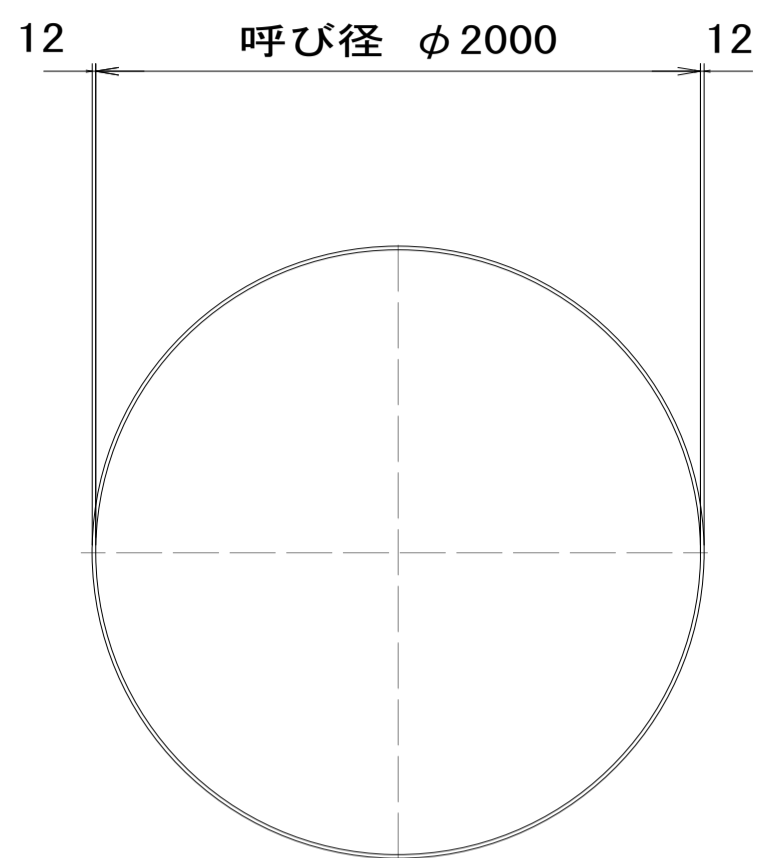
| | | |
|------|-----------------|---------------|
| 地盤高 | 23.46 | 23.27 |
| 土被り | 1.20 | 1.21 |
| 管底高 | 22.052 | 21.846 |
| 掘削深 | 1.52 | 1.53 |
| 追加距離 | 0.00 | 29.50 |
| 測点 | No. 41 -4S-1 | No. 51 -1- |

| | | | | |
|----------|--|--|--|--|
| 41 4S | | | | |
| | | | | |

| | | | |
|-----------------------|----------------------|---------|-----|
| 工 事 名 | 汚水枝管整備工事（その1-3） | | |
| 処理区分名 | 大磯38処理分区 | | |
| 施 行 位 置 | 大磯町 生沢 地内 | | |
| 図 面 名 | 平面図(3)・縦断図(3)・横断図(3) | | |
| 縮 尺 | 図示 | 図 面 番 号 | 3/6 |
| 神 奈 川 県 中 郡 大 磯 町 役 場 | | | |

鋼製ケーシング立坑仮設図 (1) 縮尺 1:25

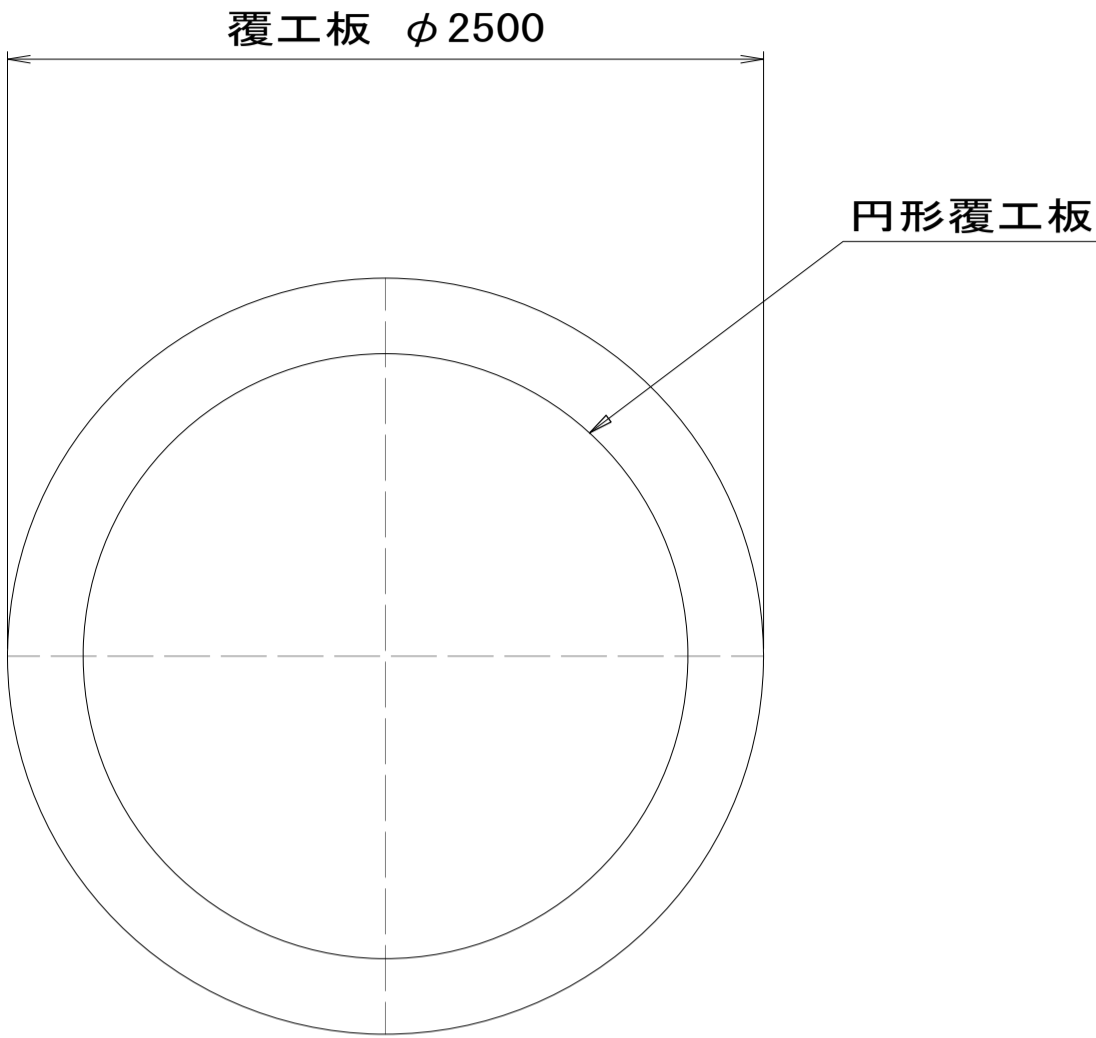
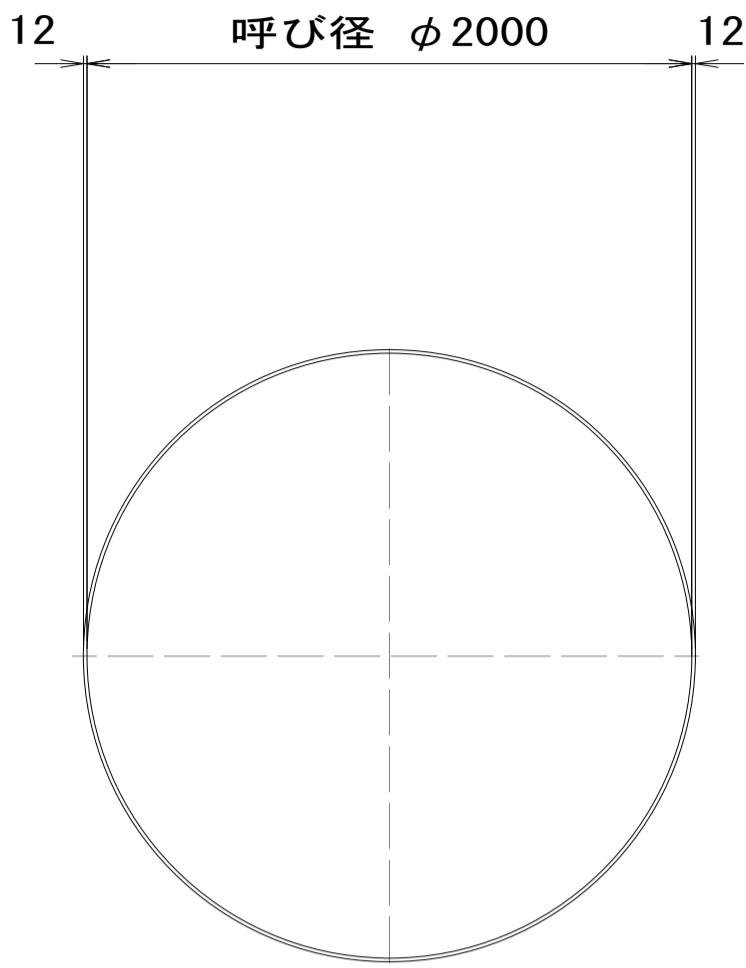
No. 65-2既設両発進立坑



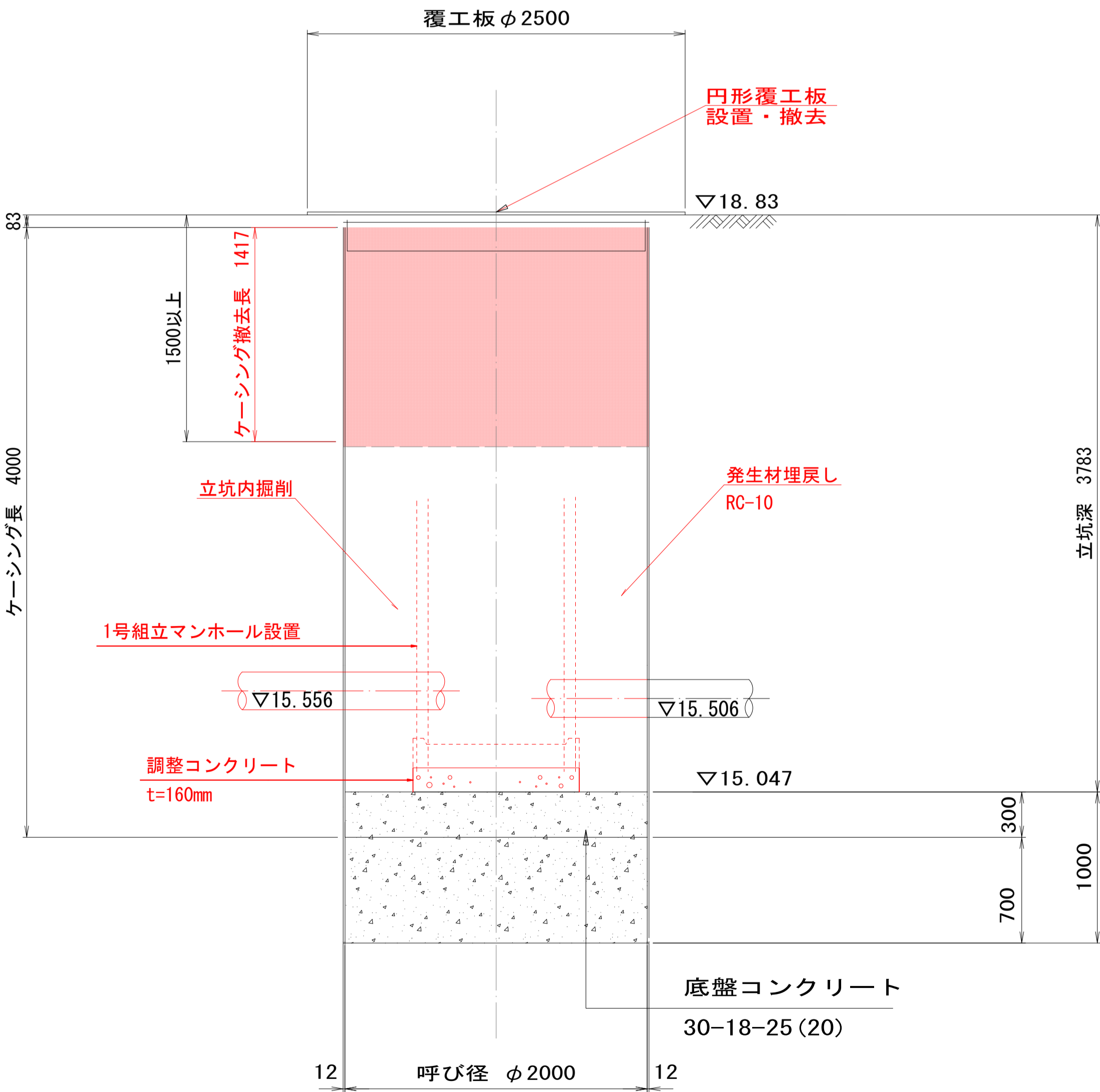
| | | | |
|-----------------------|------------------|------|-------|
| 工 事 名 | 汚水枝管整備工事 (その1-3) | | |
| 処理分区名 | 大磯38処理分区 | | |
| 施工位置 | 大磯町 生沢 地内 | | |
| 図 面 名 | 鋼製ケーシング立坑仮設図 (1) | | |
| 縮 尺 | 1 : 25 | 図面番号 | 4 / 6 |
| 神 奈 川 県 中 郡 大 磯 町 役 場 | | | |

鋼製ケーシング立坑仮設図（2） 縮 尺 1:25

No. 65-4既設片到達片発進立坑



引抜完了図



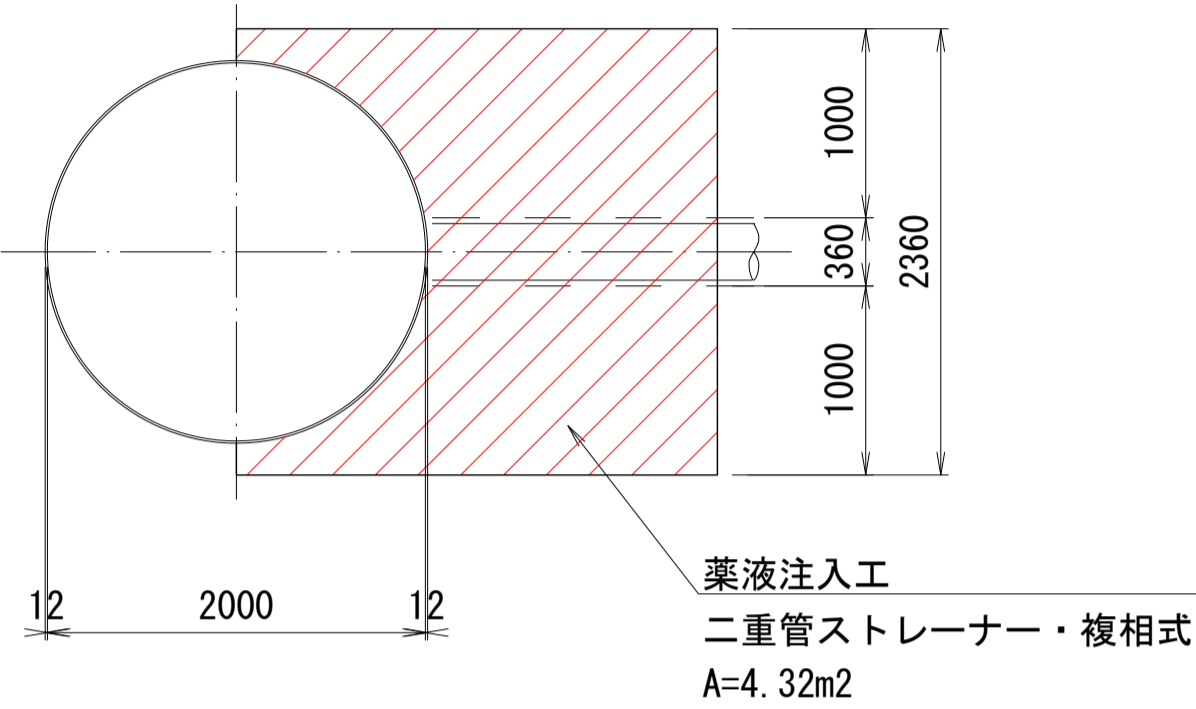
| | | | |
|-----------------------|-----------------|------|-------|
| 工 事 名 | 汚水枝管整備工事（その1-3） | | |
| 処理分区名 | 大磯38処理分区 | | |
| 施工位置 | 大磯町 生沢 地内 | | |
| 図 面 名 | 鋼製ケーシング立坑仮設図（2） | | |
| 縮 尺 | 1：25 | 図面番号 | 5 / 6 |
| 神 奈 川 県 中 郡 大 磯 町 役 場 | | | |

地盤改良図

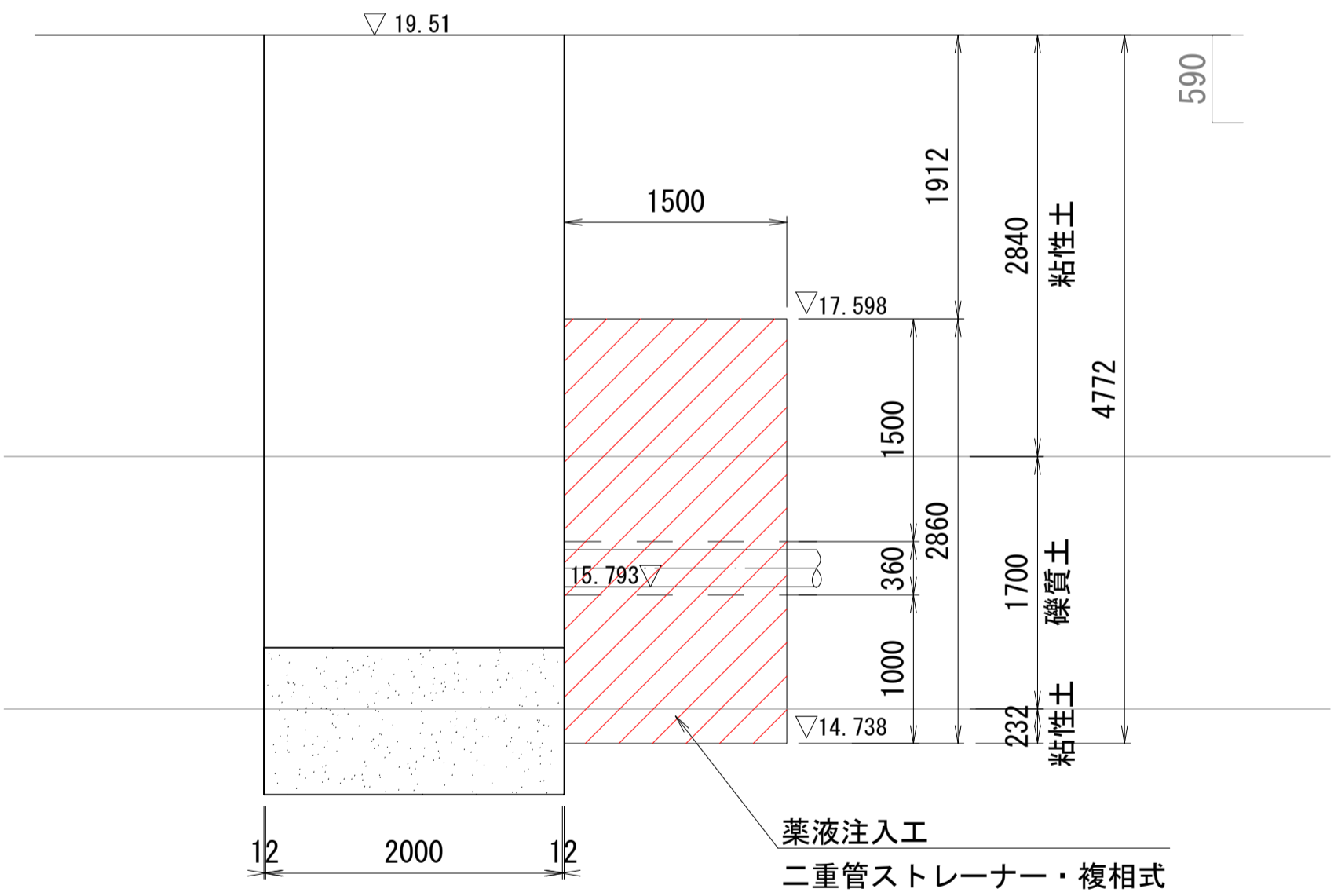
縮尺 1:40

No. 65-2 既設両発進立坑
(φ2000ケーシング)

平面図

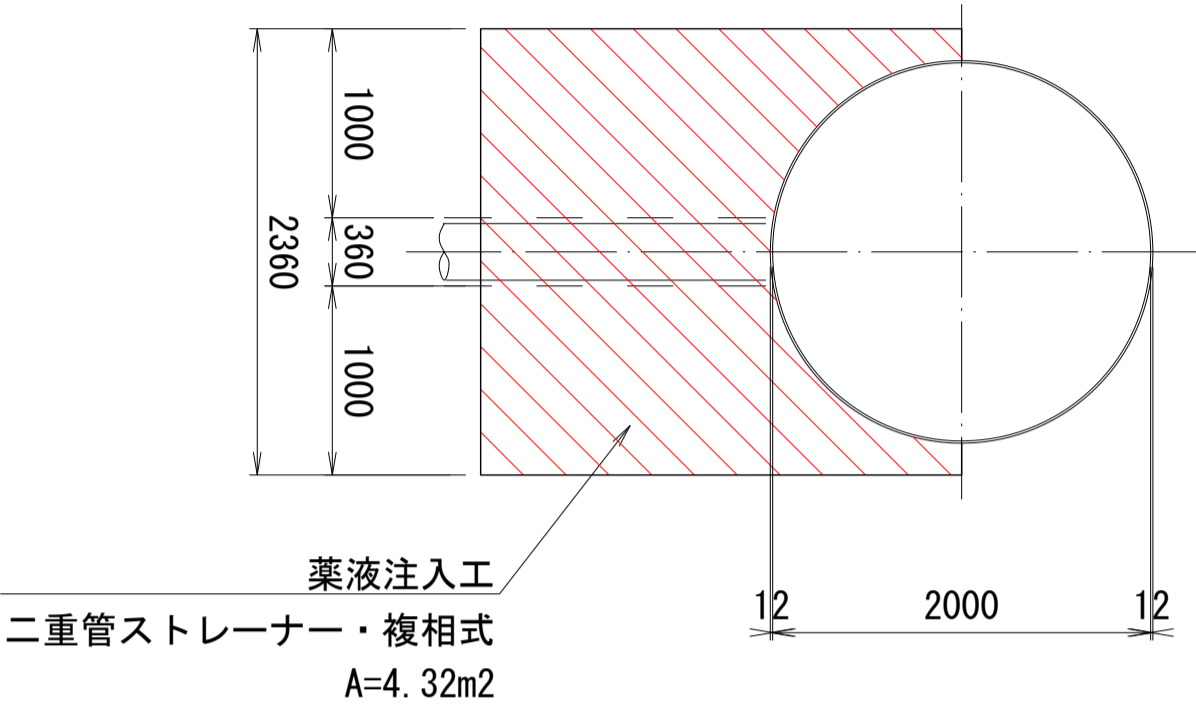


断面図

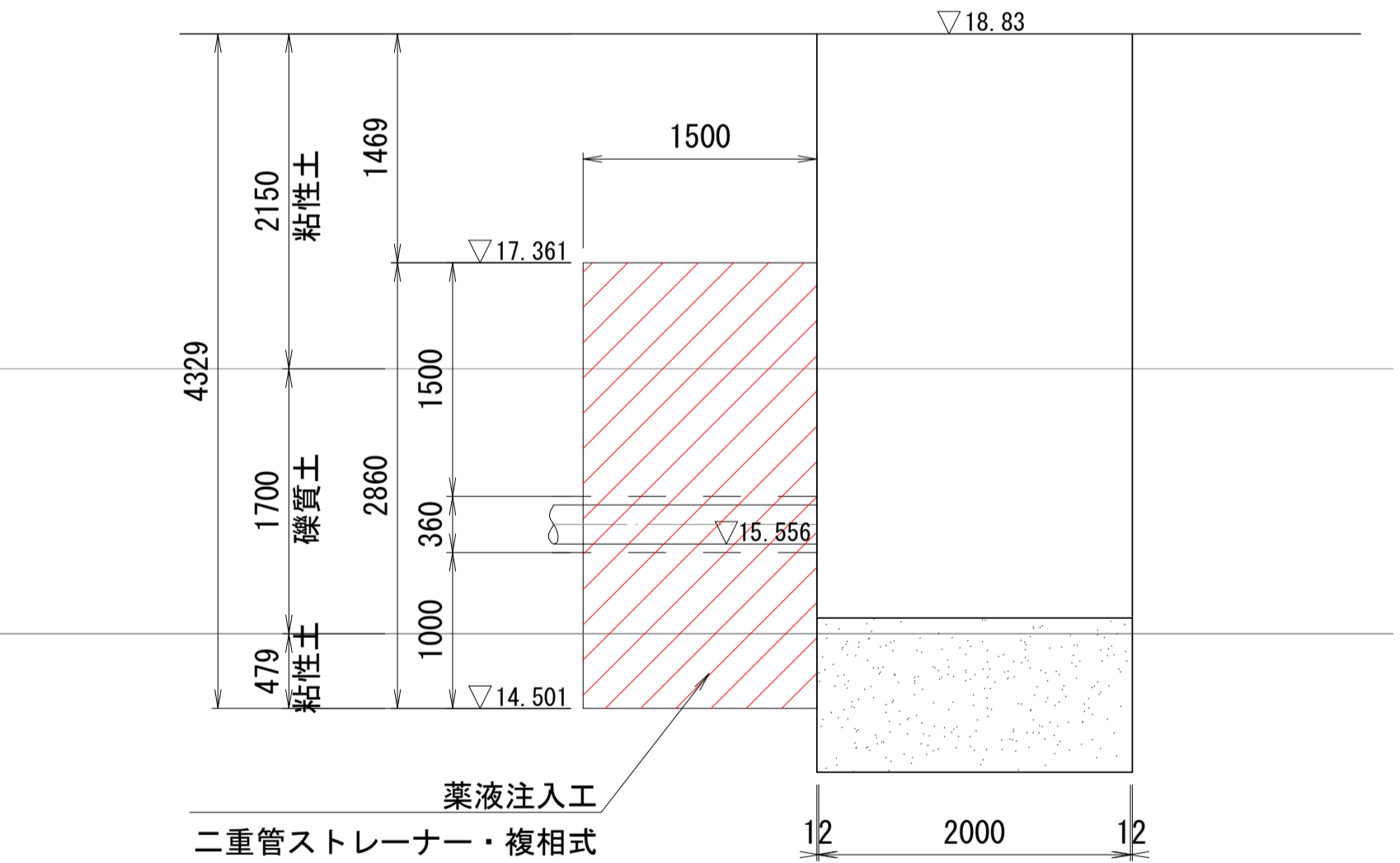


No. 65-4 既設片到達片発進立坑
(φ2000ケーシング)

平面図



断面図



| | | | |
|-----------------------|-----------------|------|-------|
| 工 事 名 | 污水枝管整備工事（その1-3） | | |
| 処理分区名 | 大磯38処理分区 | | |
| 施工位置 | 大磯町 生沢 地内 | | |
| 図 面 名 | 地 盤 改 良 図 | | |
| 縮 尺 | 1 : 40 | 図面番号 | 6 / 6 |
| 神 奈 川 県 中 郡 大 磯 町 役 場 | | | |